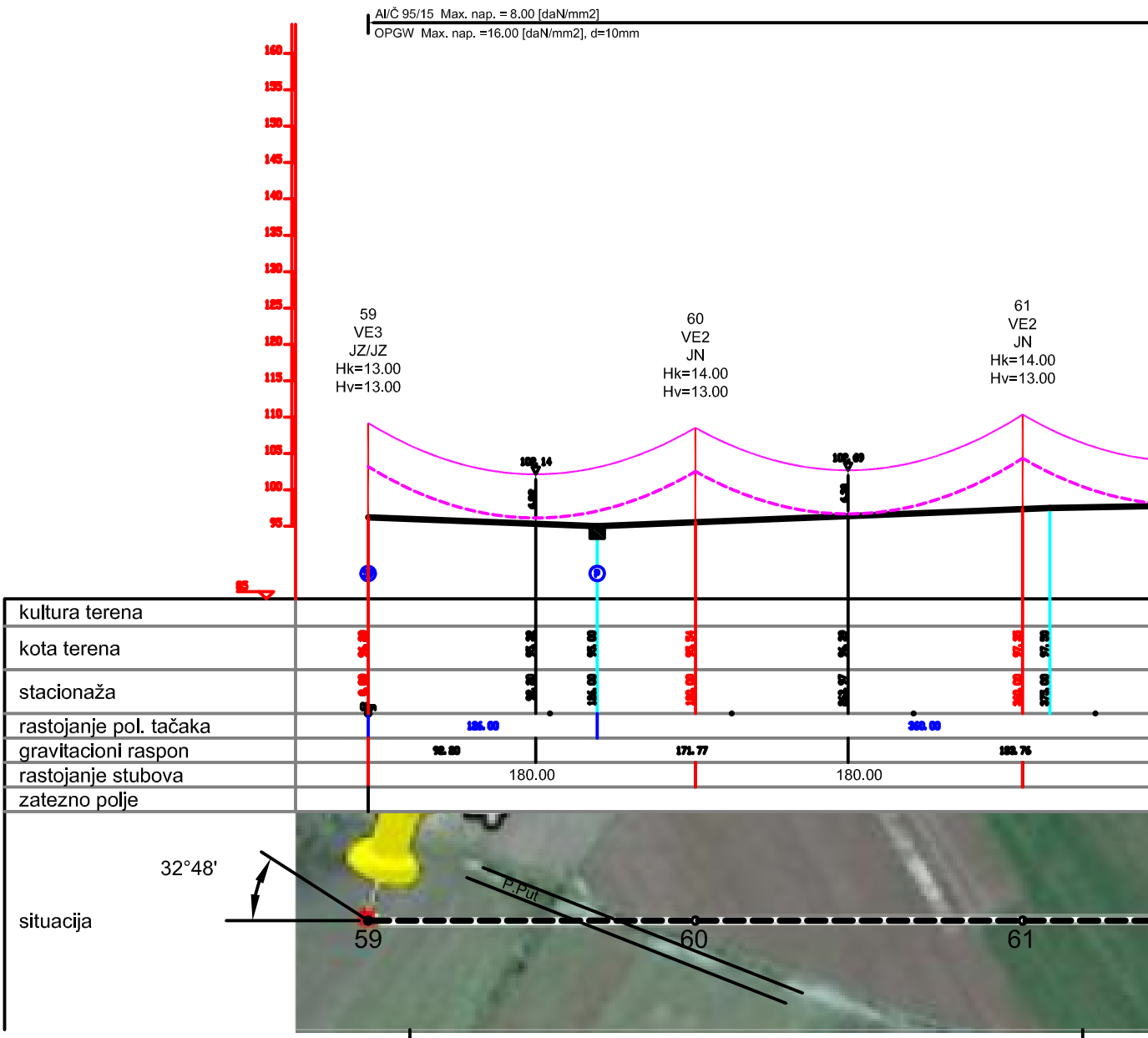
Al/Č 95/15 Max. nap. = 8.00 [daN/mm2]
OPGW Max. nap. =16.00 [daN/mm2], d=10mm
160
155
150
145
140
135
130
125
120
115
110
105
100
95
85
59
VE3
JZ/JZ
Hk=13.00
Hv=13.00
60
VE2
JN
Hk=14.00
Hv=13.00
61
VE2
JN
Hk=14.00
Hv=13.00
kultura terena
kota terena
stacionaža
rastojanje pol. tačaka
gravitacioni raspon
rastojanje stubova
zatezno polje
126.00
360.00
92.80
171.77
180.00
180.00
situacija
32°48'
P.Put
59
60
61

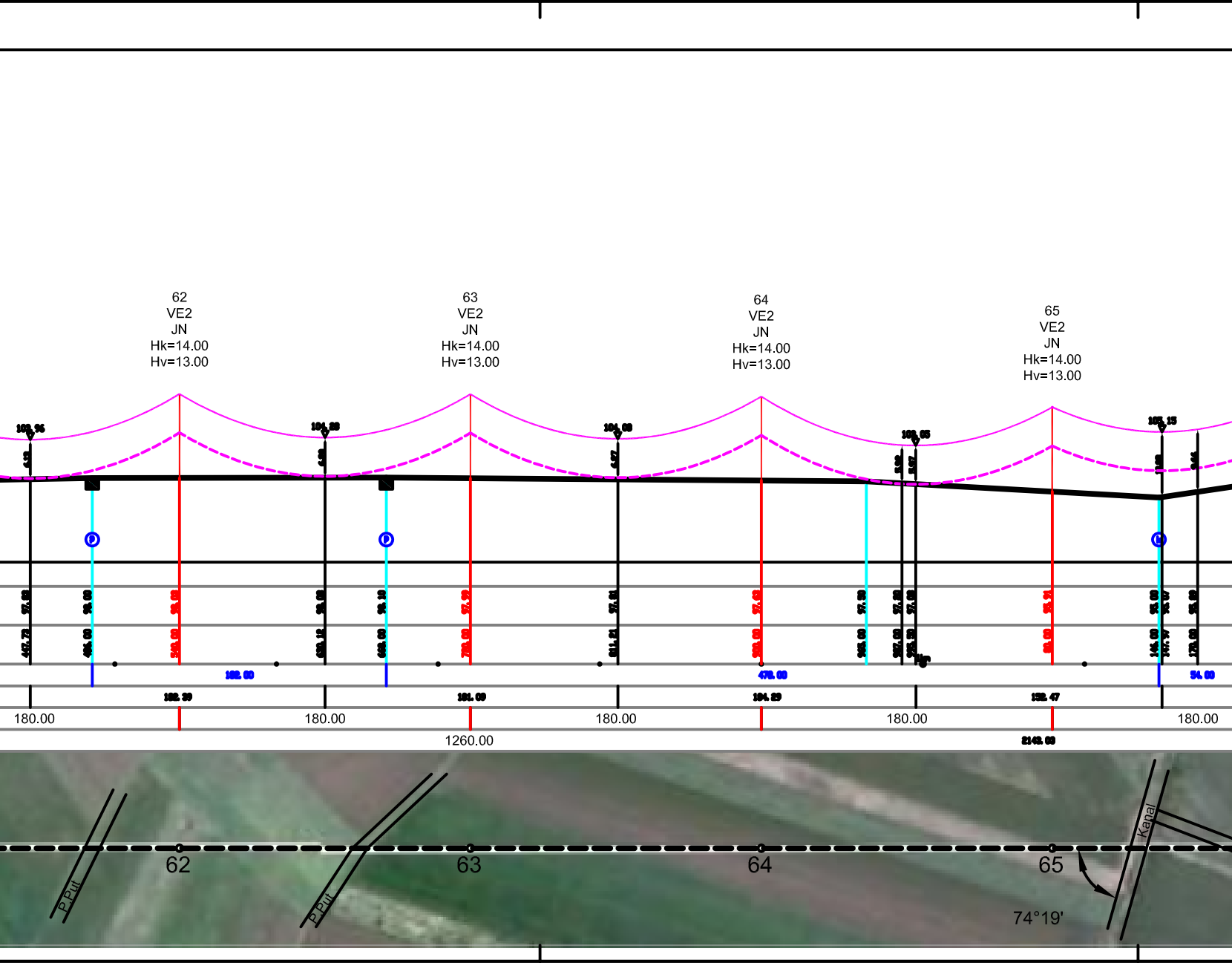
62
VE2
JN
Hk=14.00
Hv=13.00
63
VE2
JN
Hk=14.00
Hv=13.00
64
VE2
JN
Hk=14.00
Hv=13.00
65
VE2
JN
Hk=14.00
Hv=13.00
103.05
105.15
478.00
54.00
104.29
152.47
180.00
180.00
180.00
180.00
180.00
1260.00
2143.00
P.Put
P.Put
Kanal
62
63
64
65
74°19'


Al/Č 95/15 Max. nap. = 8.00 [daN/mm2]
OPGW Max.nap.=16.00 [daN/mm2],d=10mm
Al/Č 95/15 Max. nap. = 8.00 [daN/mm2]
OPGW Max.nap.=16.00 [daN/mm2],d=10mm
66
VE1
JZ/DZp
Hk=18.00
Hv=18.00
66A
VE1
DZp/JZ
Hk=18.00
Hv=18.00
67
VE2
JN
Hk=14.00
Hv=13.00
68
VE2
DNp
Hk=17.00
Hv=16.00
69
VE2
DNp
Hk=15.00
Hv=14.00
111.81
12.05
107.66
140.04
160.01
135.00
154.04
153.93
140.04
742.99
78°40'
Beograd-zel. pruga-Vršac, broj 6
P.Put
66
66A
P.Put
67
66°53'
(deonica br.2021/st. km 86+310)
Državni put I reda br.1.9
68
69

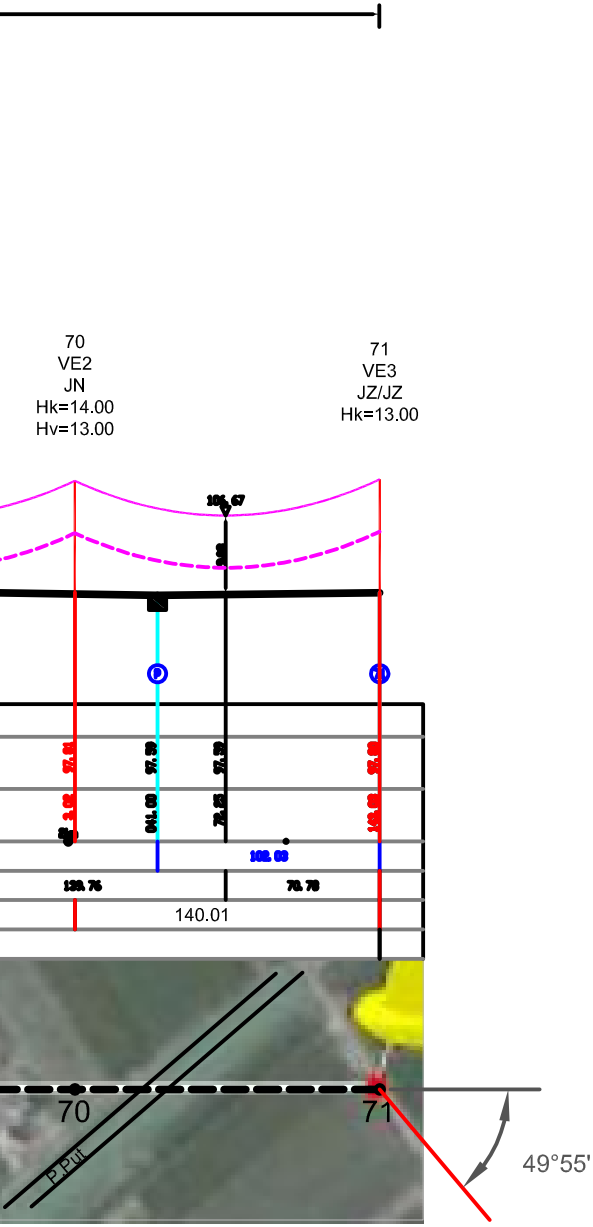
70
VE2
JN
Hk=14.00
Hv=13.00
71
VE3
JZ/JZ
Hk=13.00
140.01
70
71
P.Put
49°55'

ДУЖИНА ЗАТЕЗНОГ ПОЉА

Од стуба бр: 59 до стуба бр: 71 = 2143.03m

ИДЕАЛНИ РАСПОН: 167.57m

ПРИТИСАК ВЕТРА: 110 daN/m2

ДОДАТНИ ТЕРЕТ: 1.60x0.18 $\sqrt{d}$ daN/m

КРИВА УГИБА ПРОВОДНИКА НАЦРТАНА ЗА t= +40°C

Напомена: Распоред стубова је прелиминаран

**ОПШТИНА ВРШАЦ**
**СКУПШТИНА ОПШТИНЕ ВРШАЦ**

ПРЕДСЕДНИК
Скупштине Општине Вршац
Стевица Назарчић

**ПЛАН ДЕТАЉНЕ РЕГУЛАЦИЈЕ**
**ВЕТРОЕЛЕКТРАНА НА ЛОКАЦИЈИ КАТ. ПАРЦ. БР. 1354 И КАТ. ПАРЦ. БР. 1405 У КО. ЗАГАЈИЦА И КОРИДОРА 35kV ДАЛЕКОВОДА ОД КАТ. ПАРЦ. БР. 1405 ДО ТРАФОСТАНИЦЕ "ВРШАЦ 1"**

# ПОДУЖНИ ПРОФИЛ ТРАСЕ 35(20)kV ДАЛЕКОВОДА

Размера 1 : 2000/500

Карта број: **4.4**

Инвеститор: MK-FINTEL WIND а.д. Београд

Стручни обрађивач:

**ИНСТИТУТ ЗА АРХИТЕКТУРУ И УРБАНИЗАМ СРБИЈЕ**
Булевар краља Александра 73/II, Београд

**ОДГОВОРНИ УРБАНИСТА**
мр Зоран Мирјанић, д.п.п.
(бр. лиценце 201 0712 04)

**в.д. ДИРЕКТОРА ИНСТИТУТА**
др Игор Марић, д.и.а.

Вршац, 2010.

Softverska podrška: "Survey" Beograd, Autor Dr M.Jonić,dipl.inž.geod. Autodesk Developer Network: DEYU0001